







INVESTOR STAVBY:	Správa železnic s.o., Dlážděná 1003/7, 110 00 Praha 1				
OBJEDNATEL PROJEKTU:	Správa železnic s.o., Stavební správa východ, Nerudova 1, 772 58 Olomouc				
	VED. PRACOVIŠTĚ:	Lubomír Tůma		ZAK. ČÍSLO: 20-046-30-211	SOUPRAVA Č.:
	HIP:	Jaromír Kielor			
	ODP.PROJ.:	Jaromír Kielor			
	NAVRHL:	Jaromír Kielor		DATUM: 7/2020	
	KONTROLOVAL:	Mgr. Radek Böhm			
STAVBA:	Výstavba PZS přejezdu P5387 v km 12,607 trati Hradec Králové - Turnov			STUPEŇ: DSP+PDPS	
Část:	PS01 PZS P5387 v km 12,607			MĚŘÍTKO: -	
Výkres:	Tabulka lomových bodů			ČÁST: D.1.1.3	PŘÍLOHA: 0102

Výstavba PZS přejezdu P5387 v km 12,607 trati Hradec Králové – Turnov

PS 01

PZS v km 12,607 (P5387)

Seznam souřadnic vytyčovaných bodů

Souřadnicový systém S-JTSK

Výškový systém Bpv

Číslo bodu	Y	X	Z	popis (poznámka)
1	649266.780	1033585.243		snímač IPB1
2	649271.843	1033585.558		
3	649273.009	1033548.759		
4	649274.138	1033544.228		
5	649274.077	1033534.670		
6	649272.941	1033527.595		
7	649273.131	1033487.239		
8	649273.693	1033469.903		
9	649276.158	1033450.950		
10	649279.157	1033435.842		
11	649283.959	1033418.631		
12	649293.526	1033395.781		
13	649297.269	1033386.957		
14	649299.764	1033381.480		
15	649306.933	1033367.709		
16	649321.528	1033344.329		
17	649333.881	1033327.416		
18	649337.394	1033322.908		
19	649353.341	1033304.137		
20	649371.839	1033285.848		
21	649394.029	1033268.476		
22	649406.072	1033260.019		
23	649411.771	1033256.471		
24	649424.908	1033247.297		
25	649436.355	1033240.602		
26	649460.993	1033229.513		
27	649489.946	1033216.437		
28	649516.089	1033204.742		
29	649587.664	1033171.897		
30	649636.280	1033149.858		
31	649690.083	1033125.319		
32	649735.574	1033104.449		
33	649771.161	1033088.247		
34	649814.642	1033068.380		
35	649857.171	1033048.863		
36	649893.432	1033032.825		
37	649943.104	1033010.097		
38	649969.630	1032997.568		
39	650020.007	1032974.182		
40	650020.927	1032972.456		
41	650022.125	1032970.517		
42	650036.096	1032964.081		
43	650040.871	1032960.748		snímač IPB3
44	650046.917	1032958.614		
45	650049.418	1032960.502		
46	650088.529	1032942.741		
47	650093.505	1032940.453		
48	650112.886	1032930.732		
49	650144.166	1032916.114		
50	650171.964	1032903.195		
51	650198.282	1032890.900		
52	650224.449	1032879.105		
53	650238.721	1032872.004		

PZS v km 12,607 (P5387)

Seznam souřadnic vytyčovaných bodů

Souřadnicový systém S-JTSK

Výškový systém Bpv

Číslo bodu	Y	X	Z	popis (poznámka)
54	650247.222	1032867.172		
55	650247.719	1032865.338		
56	650251.607	1032864.508		
57	650265.308	1032856.559		
58	650286.634	1032840.806		
59	650284.692	1032838.232		
60	650291.221	1032832.897		
61	650298.170	1032827.119		
62	650306.045	1032819.566		
63	650324.985	1032798.656		
64	650339.407	1032779.934		
65	650348.279	1032767.339		
66	650357.448	1032752.005		
67	650362.949	1032741.718		
68	650366.762	1032733.728		
69	650371.813	1032721.775		
70	650378.123	1032704.815		
71	650383.814	1032686.793		
72	650386.786	1032674.404		
73	650389.681	1032662.209		
74	650391.676	1032653.852		
75	650393.286	1032640.773		
76	650394.918	1032627.795		
77	650395.688	1032619.050		
78	650383.764	1032618.158		
79	650383.951	1032611.690		
80	650383.748	1032588.476		
81	650381.916	1032571.819		
82	650379.901	1032555.993		
83	650374.957	1032532.654		
84	650372.143	1032521.038		
85	650369.873	1032511.403		
86	650360.073	1032486.671		
87	650349.777	1032465.657		
88	650351.806	1032460.082		
89	650339.738	1032439.350		
90	650332.982	1032432.079		
91	650342.268	1032425.479		
92	650325.252	1032401.196		
93	650310.741	1032380.411		
94	650297.889	1032361.772		
95	650286.763	1032345.870		
96	650268.550	1032319.790		
97	650261.142	1032310.832		
98	650259.043	1032311.306		
99	650247.792	1032295.753		
100	650224.127	1032261.603		
101	650220.884	1032255.946		
102	650210.565	1032240.755		
103	650192.023	1032213.507		
104	650173.675	1032187.596		
105	650163.436	1032172.115		
106	650138.852	1032136.452		
107	650131.478	1032125.849		snímač IPB4
108	650119.193	1032107.956		
109	650105.023	1032087.745		

PZS v km 12,607 (P5387)

Seznam souřadnic vytyčovaných bodů

Souřadnicový systém S-JTSK

Výškový systém Bpv

Číslo bodu	Y	X	Z	popis (poznámka)
110	650081.920	1032054.590		
111	650071.042	1032038.742		
112	650046.802	1032003.607		
113	650022.441	1031968.461		
114	650016.874	1031960.834		
115	650010.636	1031965.237		
116	650001.739	1031951.148		
117	649979.053	1031918.070		
118	649964.780	1031899.211		
119	649946.081	1031878.961		
120	649934.617	1031867.660		
121	649922.285	1031856.782		
122	649901.863	1031841.037		
123	649901.621	1031838.632		
124	649887.576	1031828.876		
125	649878.250	1031822.397		
126	649874.297	1031817.802		
127	649865.853	1031810.778		
128	649864.941	1031809.208		
129	649839.721	1031789.405		
130	649830.986	1031782.006		
131	649816.481	1031770.563		
132	649774.149	1031738.377		
133	649746.894	1031715.034		
134	649718.268	1031692.128		
135	649689.236	1031669.807		
136	649625.355	1031619.229		
137	649496.170	1031515.352		
138	649487.429	1031519.869		
139	649478.103	1031507.389		
140	649462.513	1031490.742		
141	649438.083	1031469.314		
142	649420.654	1031455.349		
143	649416.985	1031459.608		vstup kabelů do RD km 14,713
144	650045.314	1032963.437		roh RD
145	650042.585	1032964.683		roh RD
146	650043.415	1032966.502		roh RD
147	650046.144	1032965.257		roh RD
148	650044.314	1032964.465		vstup kabelů do RD km 12,607
149	650032.937	1032957.882		
150	650031.434	1032957.598		výstražník A1/A2
151	650021.374	1032960.993		výstražník C
152	650018.627	1032962.513		
153	650020.035	1032970.930		snímač IPB2
154	650025.258	1032969.073		
155	650026.086	1032970.168		výstražník B
156	650035.379	1032965.910		výstražník D